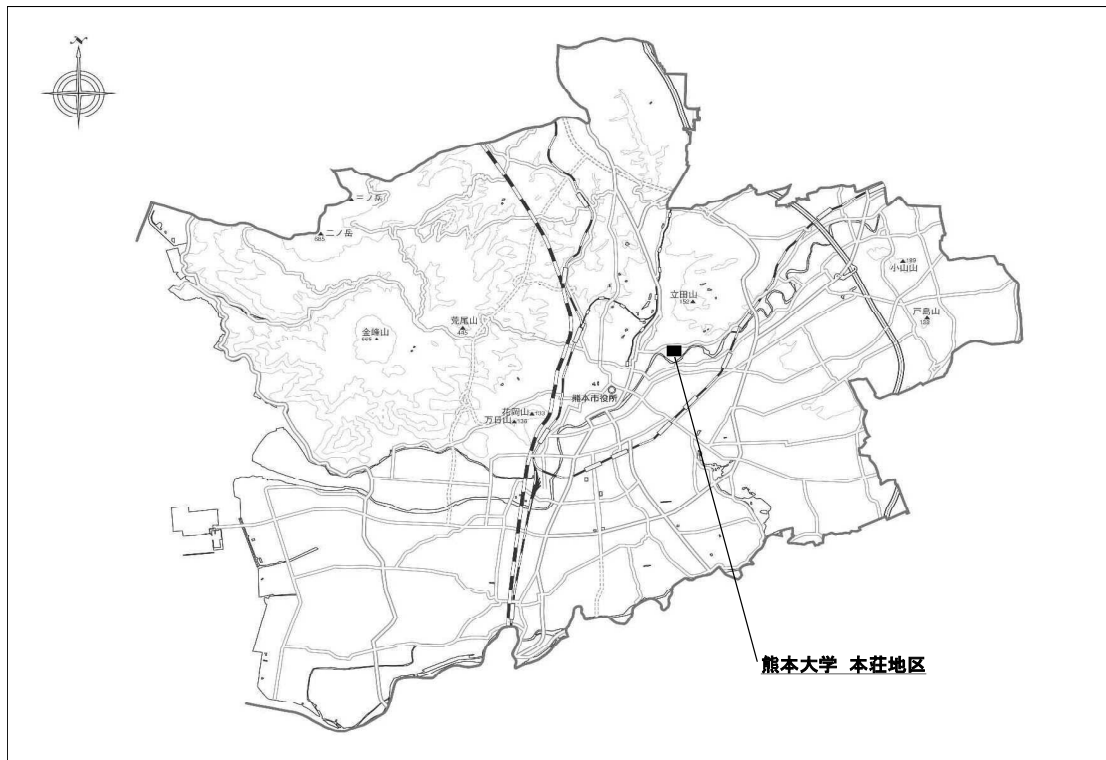
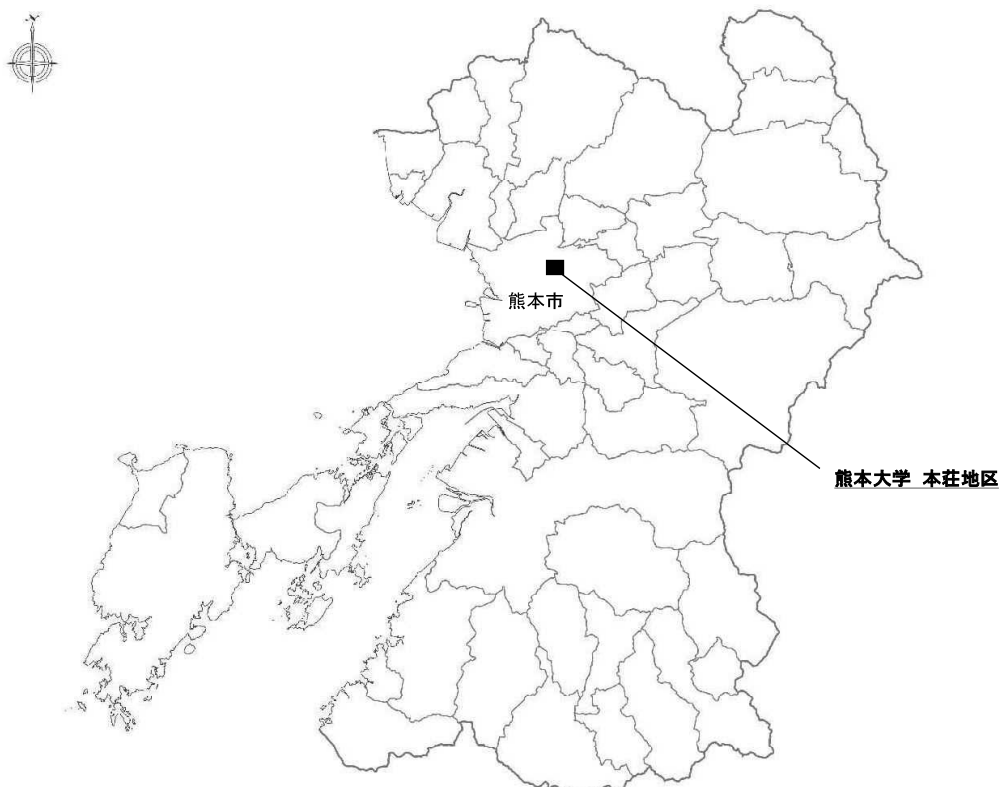


# 校地校舎等の図面



— 熊本市 —



— 熊本県 —



## 熊本大学本荘校地（本荘団地（北地区））

〒860-8556 熊本市中央区本荘1丁目1番1号

### <交通アクセス>

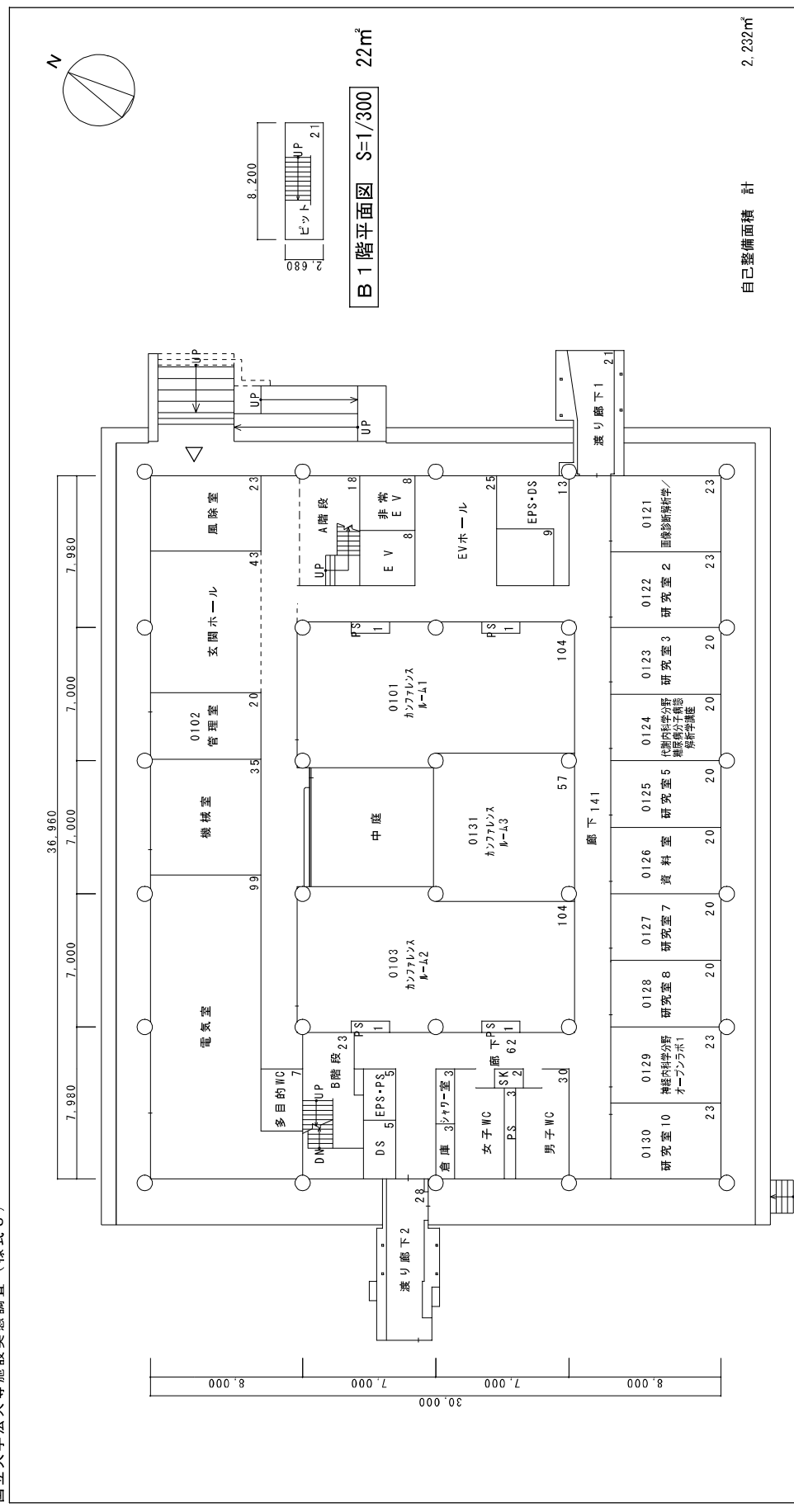
・バス利用の場合	JR 熊本駅より約10分「大学病院前」下車	3Km
・電車利用の場合	JR 南熊本駅より徒歩約15分	1.5Km



棟別平面図

学校番号	学校名	団地番号	団地名	棟番号
0384	熊本大学	003	本柱団地	059

国立大学法人等施設実態調査（様式3）



棟名	建築年	構造階数	面積
本柱北1	平27	S13	
面積区分	色区分		
番号			
棟計			13,451
整理番号	3 — 384 — 3		059 — 1

1階平面図 S=1/300 1,066㎡

(渡り廊下1,2を含まない)

医学部以外で使用している部屋



棟

別

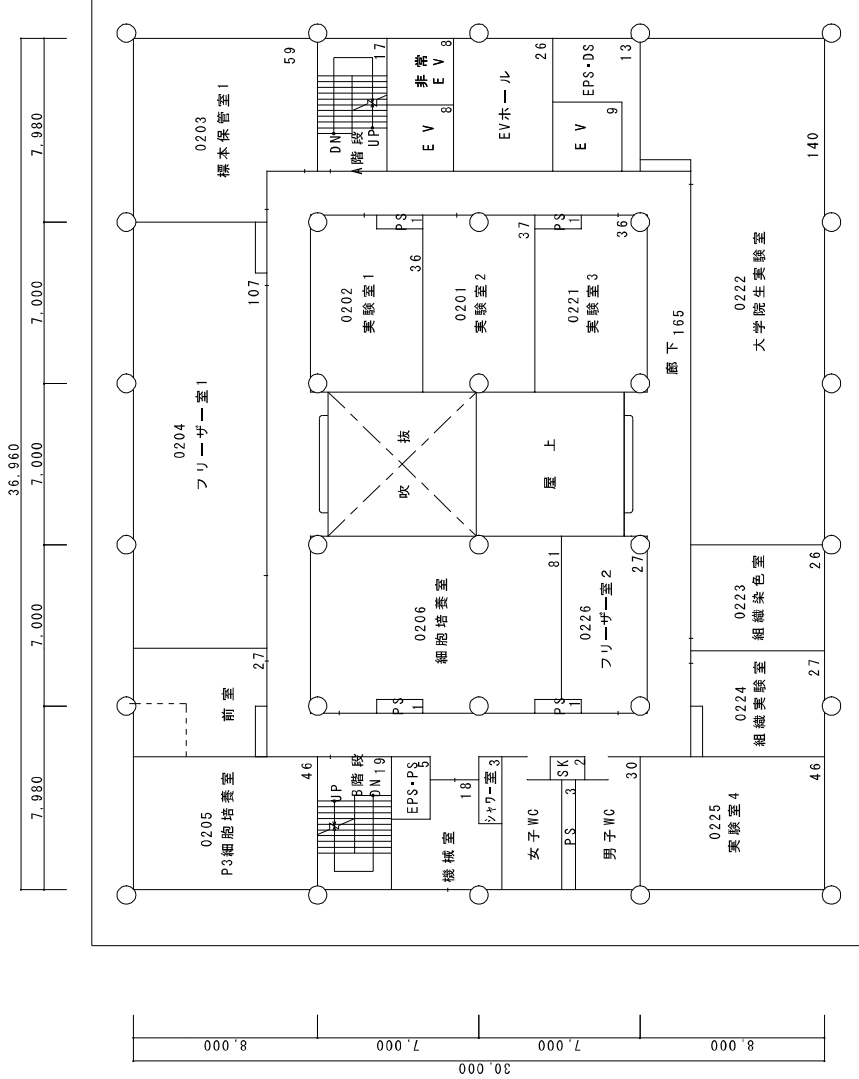
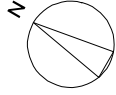
平

面

図

国立大学法人等施設実態調査（様式3）

学校番号	学校名	団地番号	団地名	棟番号
0384	熊本大学	003	本荘団地	059




本荘北1 2階平面図 S=1/300 1,025㎡



棟別平面図

学校番号	学校名	団地番号	団地名	棟番号
0384	熊本大学	003	本荘団地	059

国立大学法人等施設実態調査（様式3）




図面-007

棟別平面図

学校番号 0384	学校名 熊本大学	団地番号 003	団地名 本荘団地	棟番号 059
--------------	-------------	-------------	-------------	------------

国立大学法人等施設実態調査（様式3）




本荘北1 5階平面図 S=1/300 1,023㎡



棟別平面図

学校番号	学校名	団地番号	団地名	棟番号
0384	熊本大学	003	本荘団地	059

国立大学法人等施設実態調査（様式3）



図面-009






棟別平面図

学校番号 0384	学校名 熊本大学	団地番号 003	団地名 本荘団地	棟番号 059
--------------	-------------	-------------	-------------	------------

国立大学法人等施設実態調査（様式3）




本荘北1 9階平面図 S=1/300 1,023㎡



棟別平面図

学校番号	学校名	団地番号	団地名	棟番号
0384	熊本大学	003	本荘団地	059

国立大学法人等施設実態調査（様式3）



図面-014



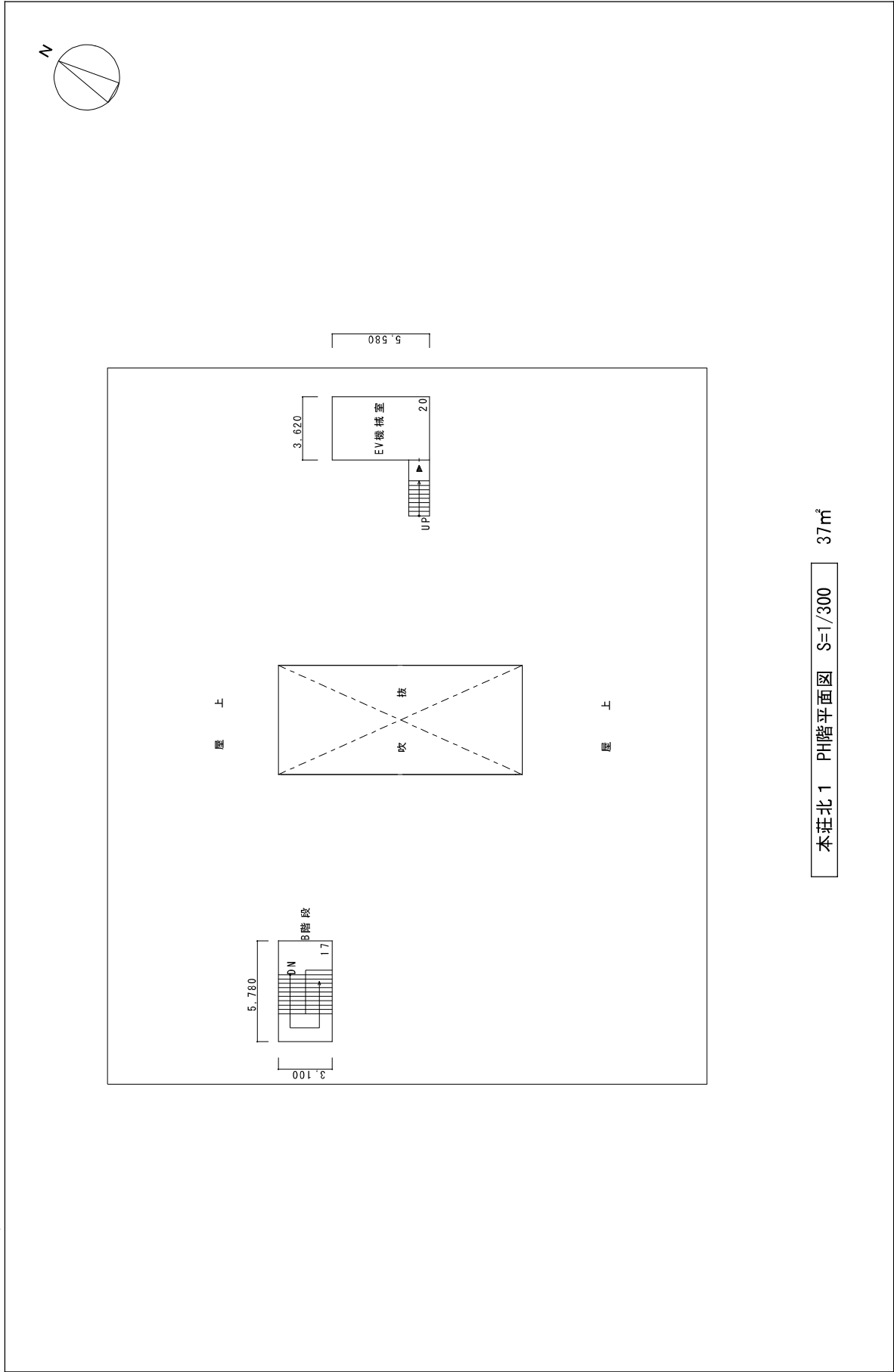




棟別平面図

学校番号 0384	学校名 熊本大学	団地番号 003	団地名 本荘団地	棟番号 059
--------------	-------------	-------------	-------------	------------

国立大学法人等施設突態調査（様式3）



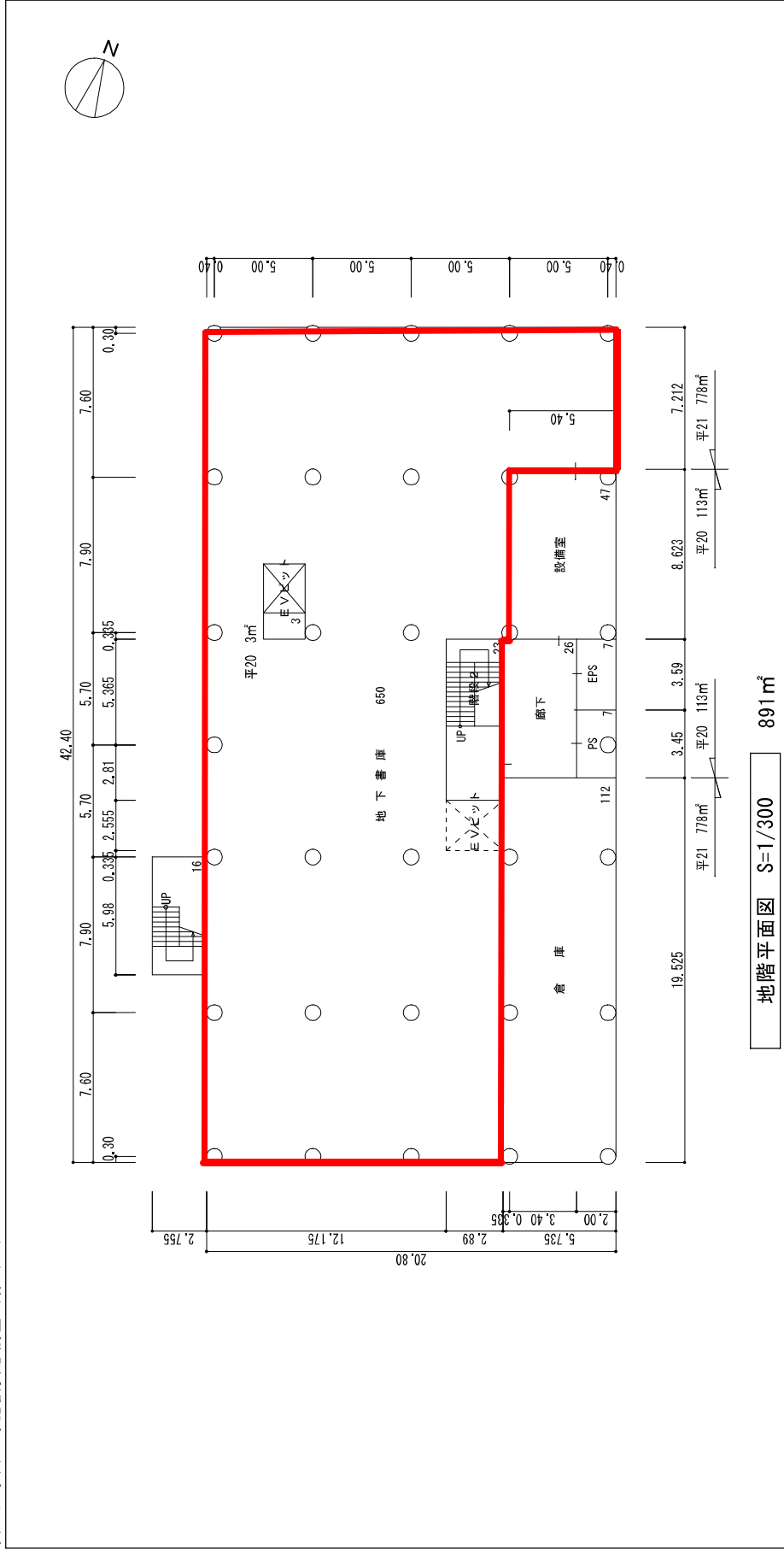
本荘北1 1F階平面図 S=1/300 37m<sup>2</sup>

整理番号 3 — 384 — 3 — 059 — 14
--------------------------------

棟別平面図

学校番号 0384	学校名 熊本大学	団地番号 003	団地名 本荘団地	棟番号 057
--------------	-------------	-------------	-------------	------------

国立大学法人等施設実態調査（様式3）



棟名	建築年	構造階数	面積		面積
			区名	区分	
棟名 本荘北2 (医学教育図書棟)	平20	R6-1			
	平21	R6-1			
			棟計		6.241
整理番号			3	— 384 — 3	— 057 — 1

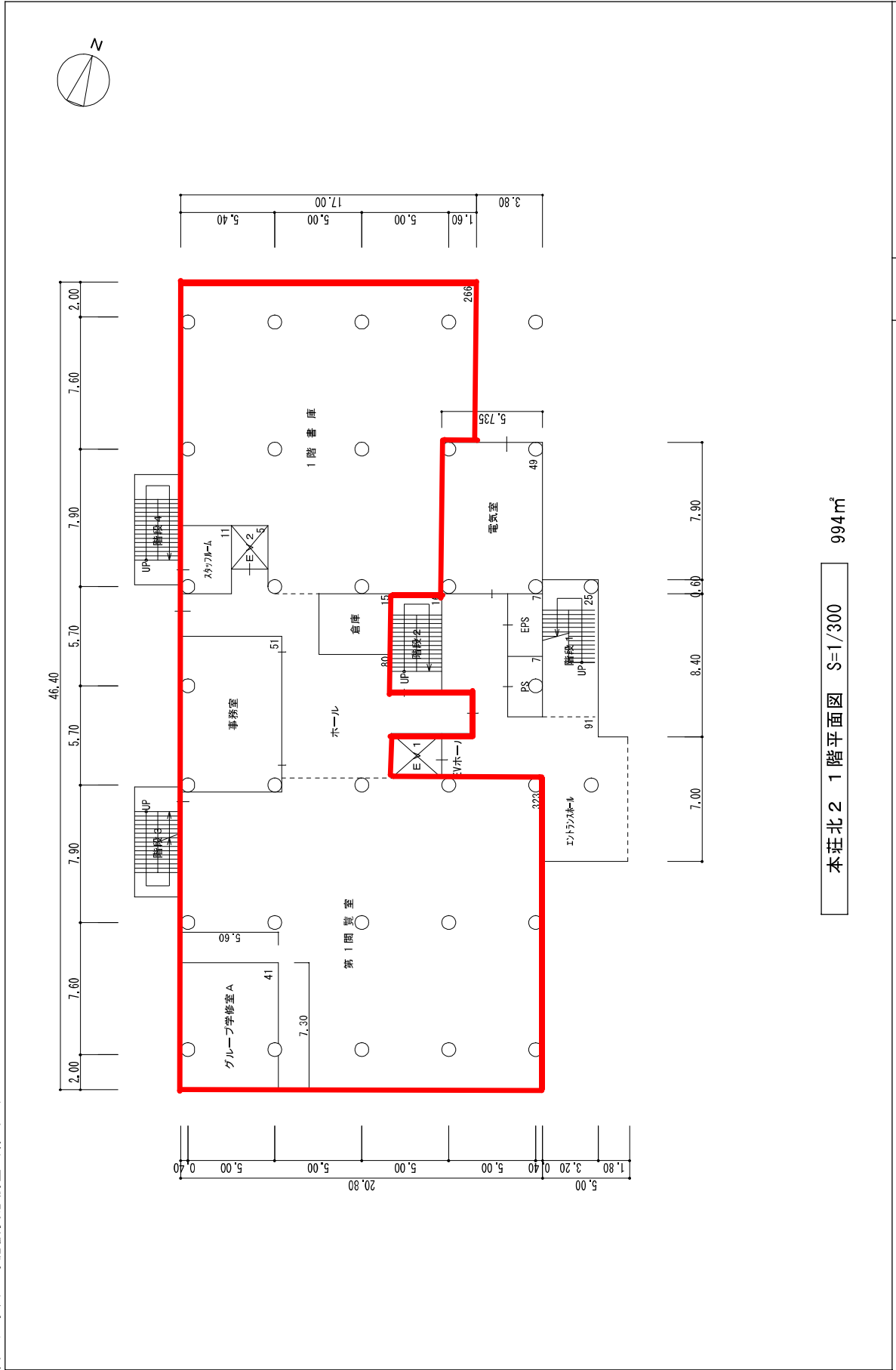
医学部以外で使用している部屋



棟別平面図

学校番号 0384	学校名 熊本大学	団地番号 003	団地名 本荘団地	棟番号 057
--------------	-------------	-------------	-------------	------------

国立大学法人等施設実態調査（様式3）

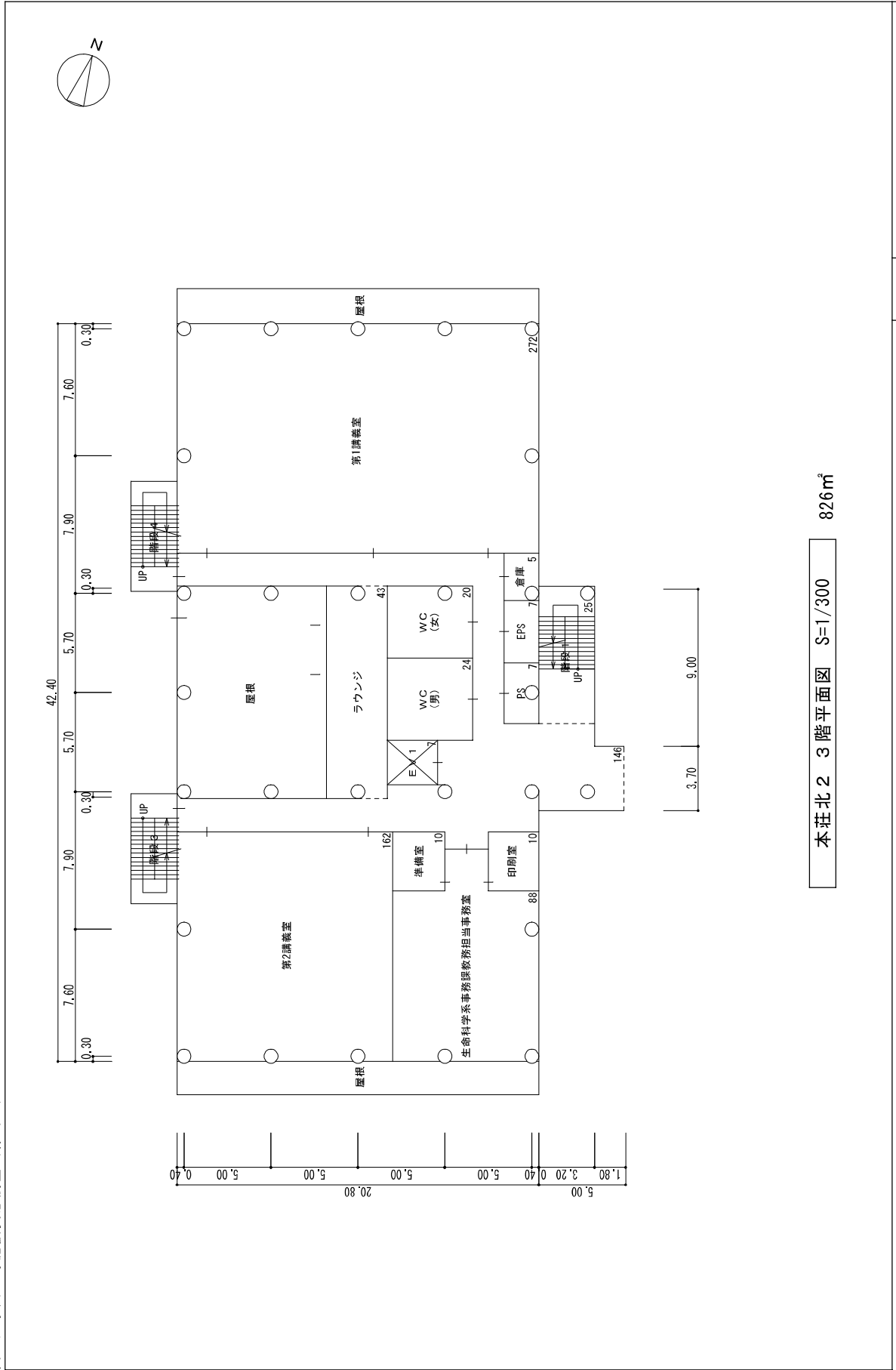




棟別平面図

学校番号 0384	学校名 熊本大学	団地番号 003	団地名 本荘団地	棟番号 057
--------------	-------------	-------------	-------------	------------

国立大学法人等施設実態調査（様式3）



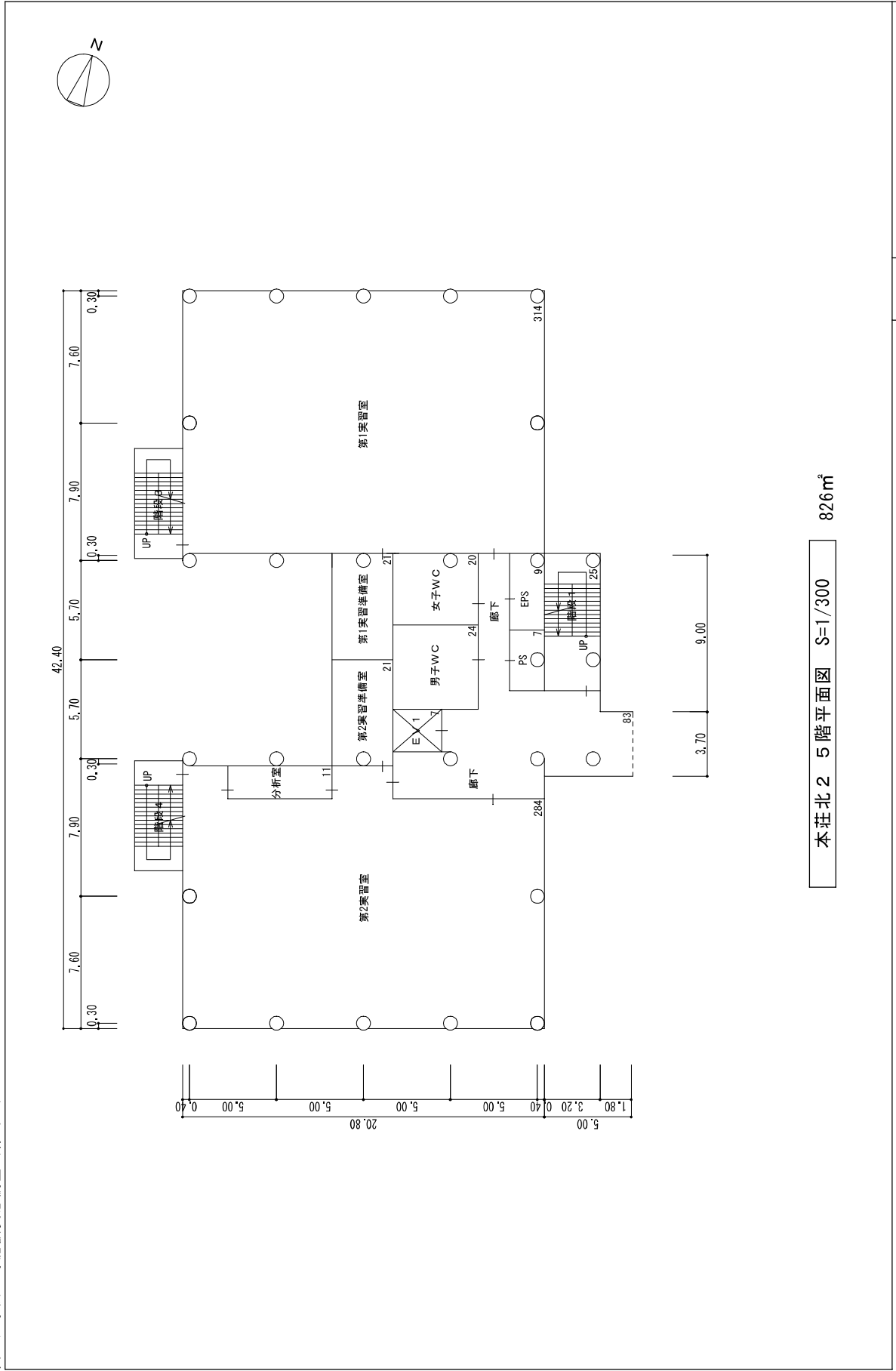
図面-021



棟別平面図

学校番号 0384	学校名 熊本大学	団地番号 003	団地名 本荘団地	棟番号 057
--------------	-------------	-------------	-------------	------------

国立大学法人等施設実態調査（様式3）

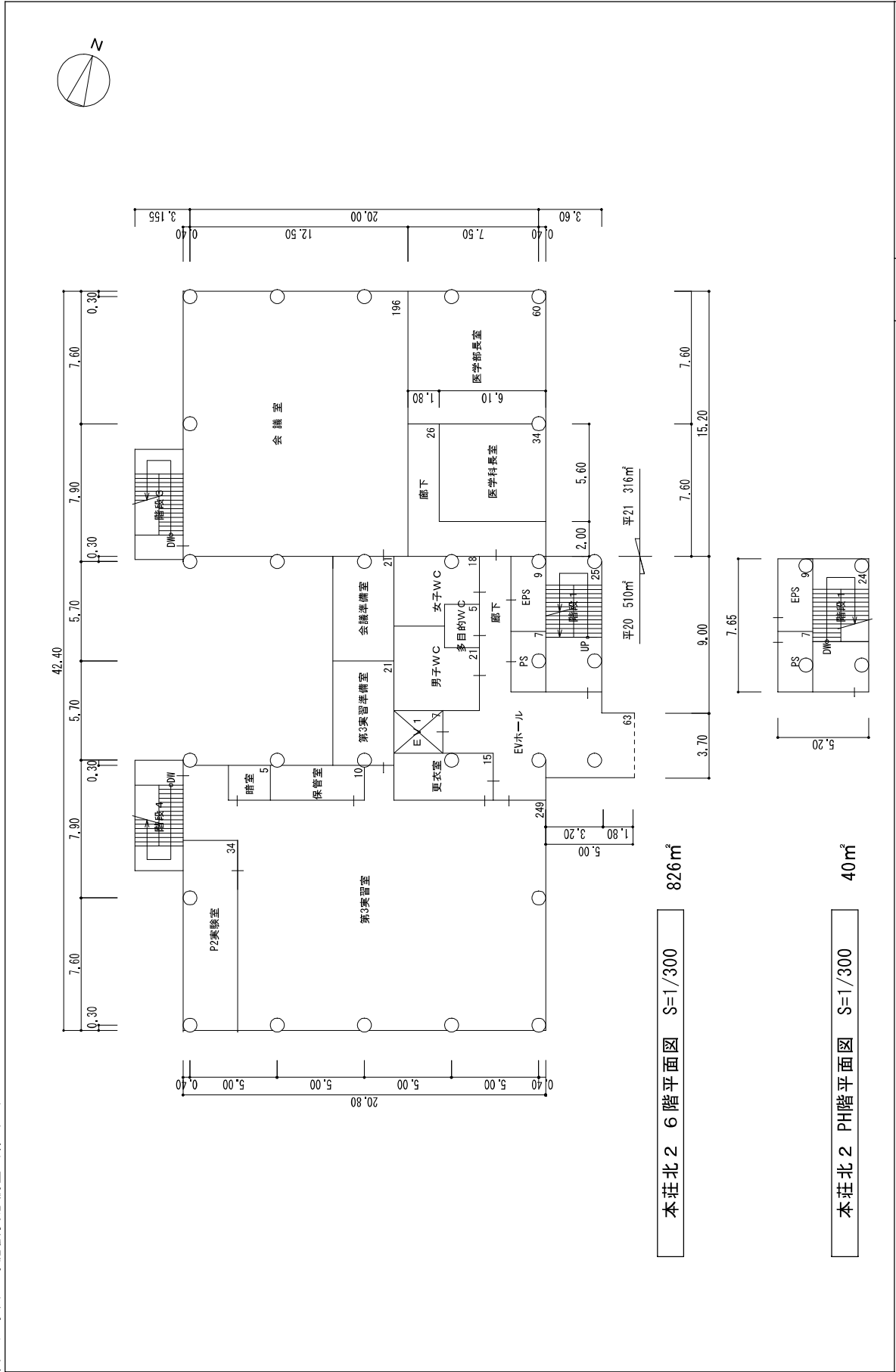


図面-023

棟別平面図

学校番号	校名	団地番号	団地名	棟番号
0384	熊本大学	003	本荘団地	057

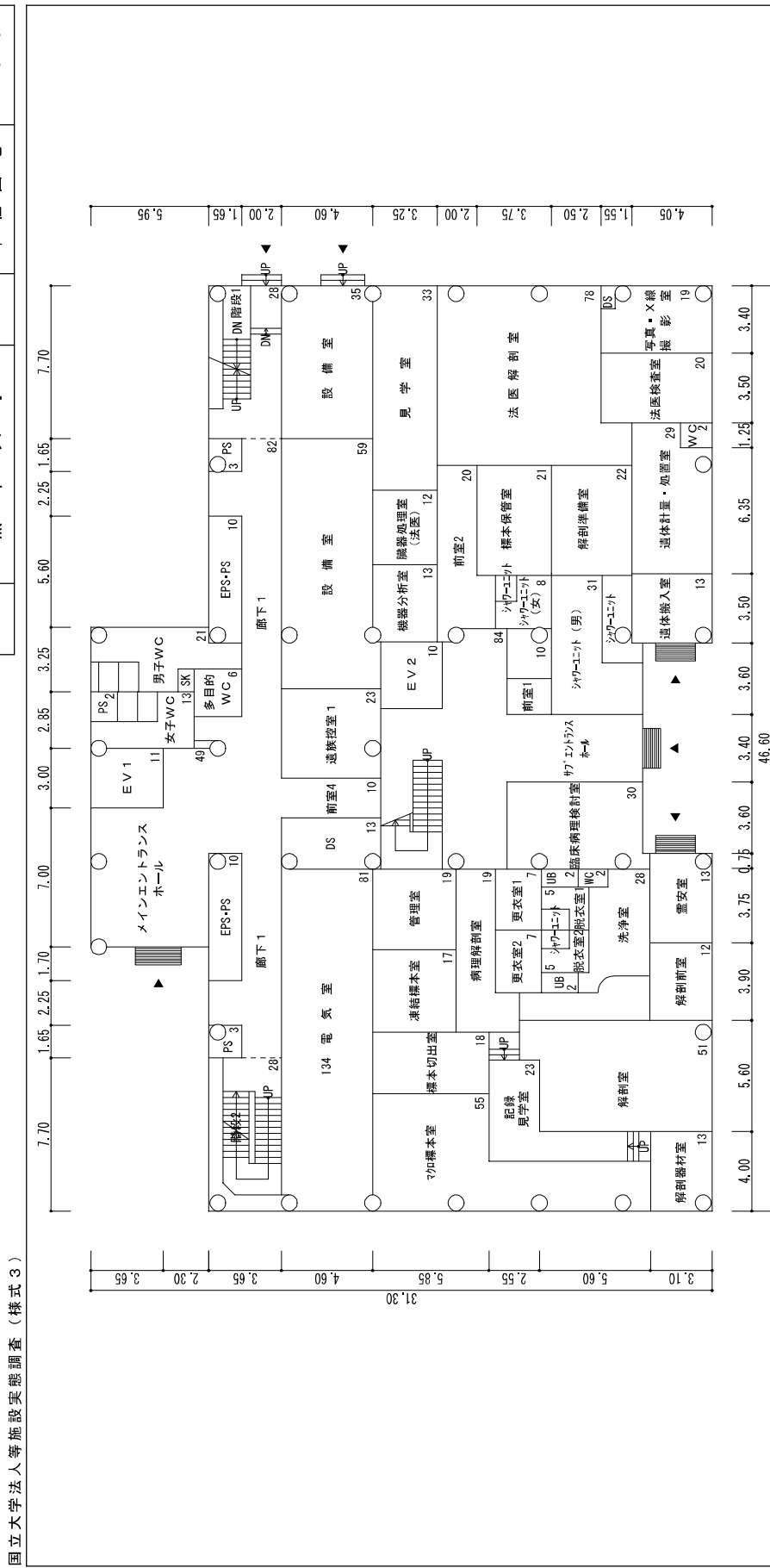
国立大学法人等施設実態調査（様式3）



図面-024



学校番号	学 校 名	所在地番号	団 地 名	棟 番 号
0384	熊 本 大 学	003	本 庄 団 地	055



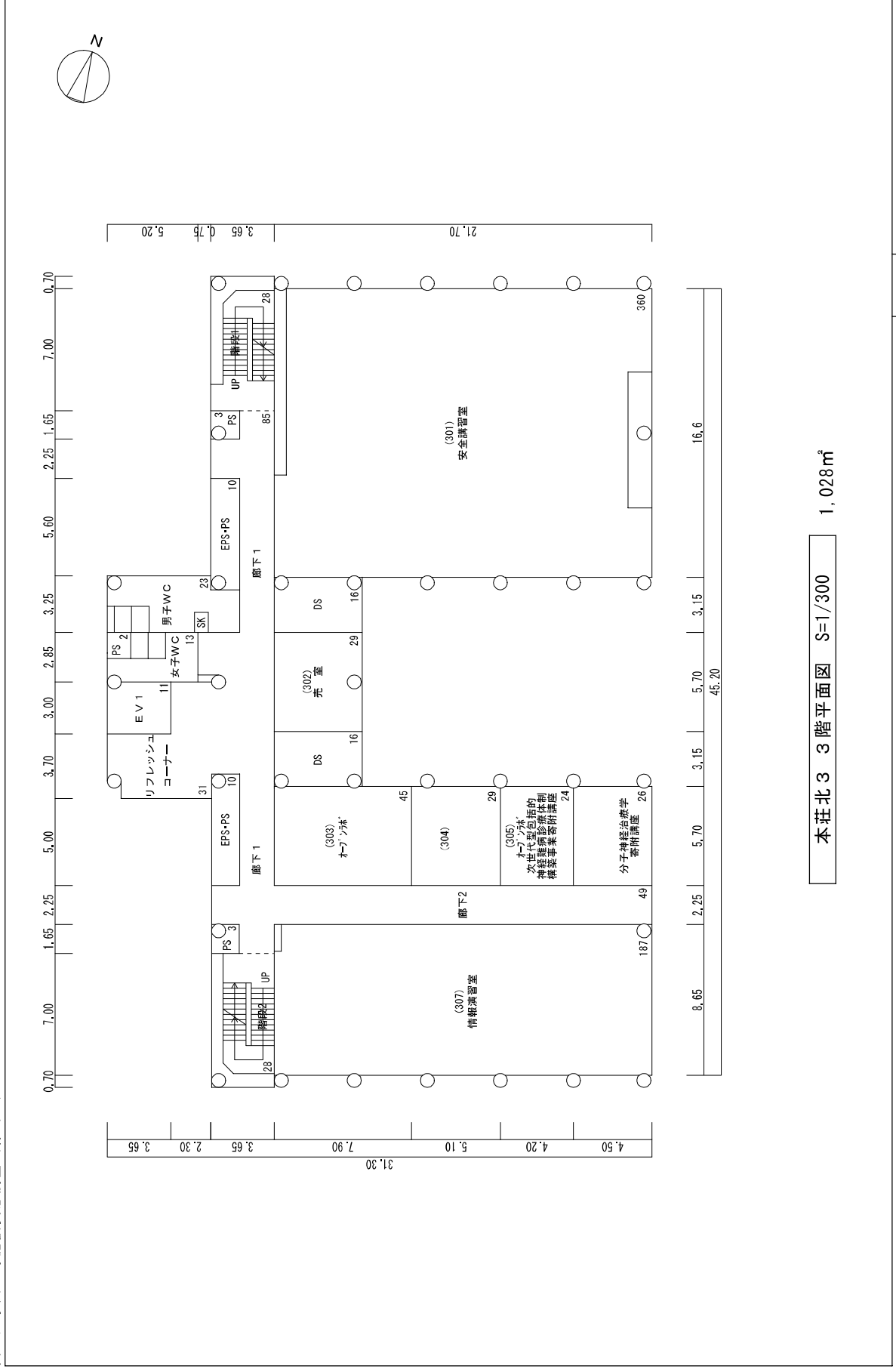
棟 名 称	建 築 年 代	構 造 階 数	面 積 区 分	
			番 号	色 区 分
棟北3 本庄北3 (医学総合研究棟)	平15	SR9		
棟 計			9.830	
整理番号			3 — 384 — 3	055 — 1



棟別平面図

学校番号 0384	学校名 熊本大学	団地番号 003	団地名 本荘団地	棟番号 055
--------------	-------------	-------------	-------------	------------


国立大学法人等施設実態調査（様式3）



棟別平面図

学校番号 0384	学校名 熊本大学	団地番号 003	団地名 本荘団地	棟番号 055
--------------	-------------	-------------	-------------	------------


国立大学法人等施設実態調査（様式3）



学校番号 0384	学校名 熊本大学	団地番号 003	団地名 本荘団地	棟番号 055
--------------	-------------	-------------	-------------	------------

国立大学法人等施設実態調査（様式3）

棟別平面図

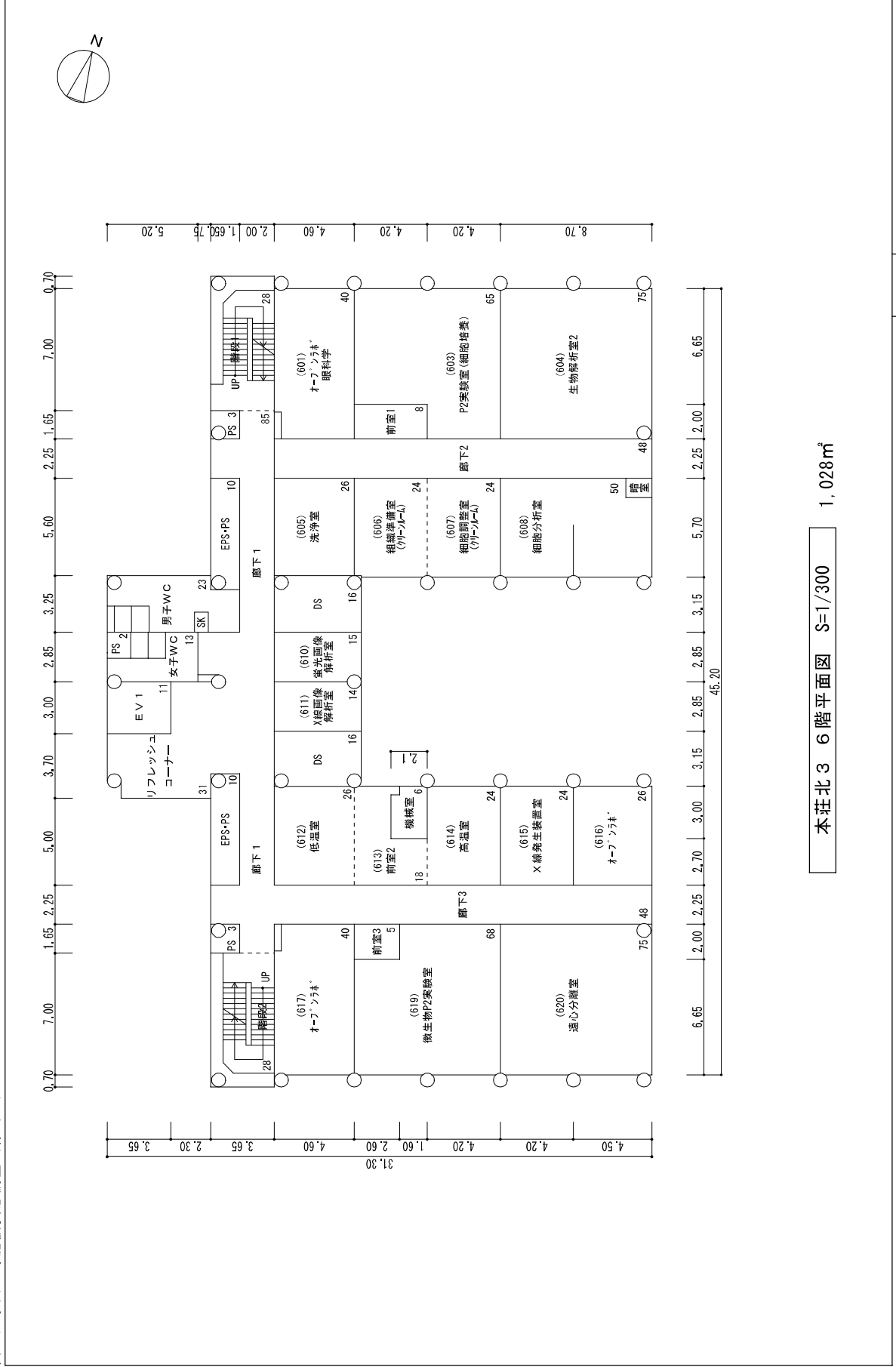


本荘北3 5階平面図 S=1/300 1,028㎡

棟別平面図

学校番号	校名	団地番号	団地名	棟番号
0384	熊本大学	003	本荘団地	055

国立大学法人等施設実態調査（様式3）

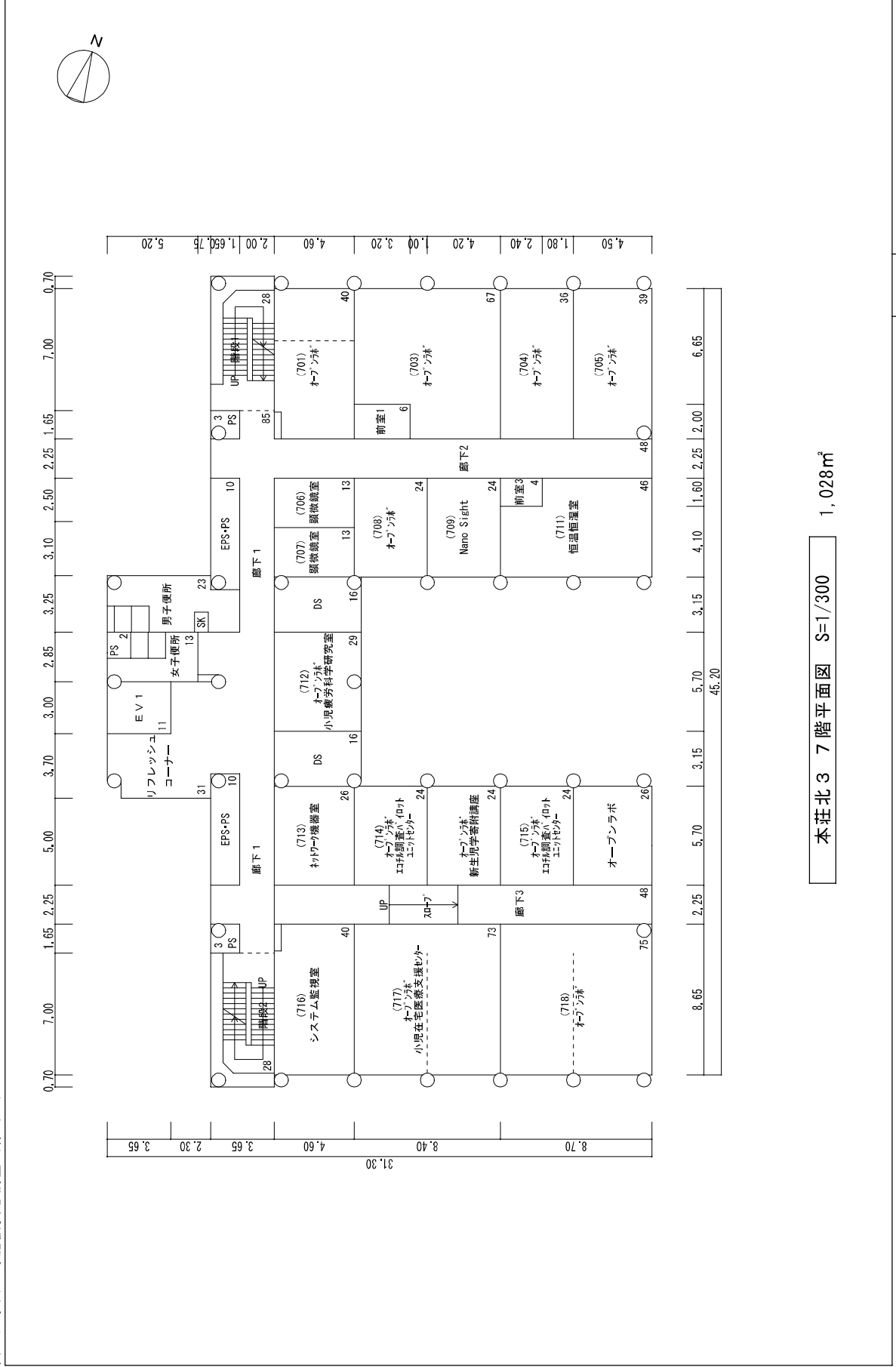


本荘北3 6階平面図 S=1/300 1,028m<sup>2</sup>

棟別平面図

学校番号	校名	団地番号	団地名	棟番号
0384	熊本大学	003	本荘団地	055

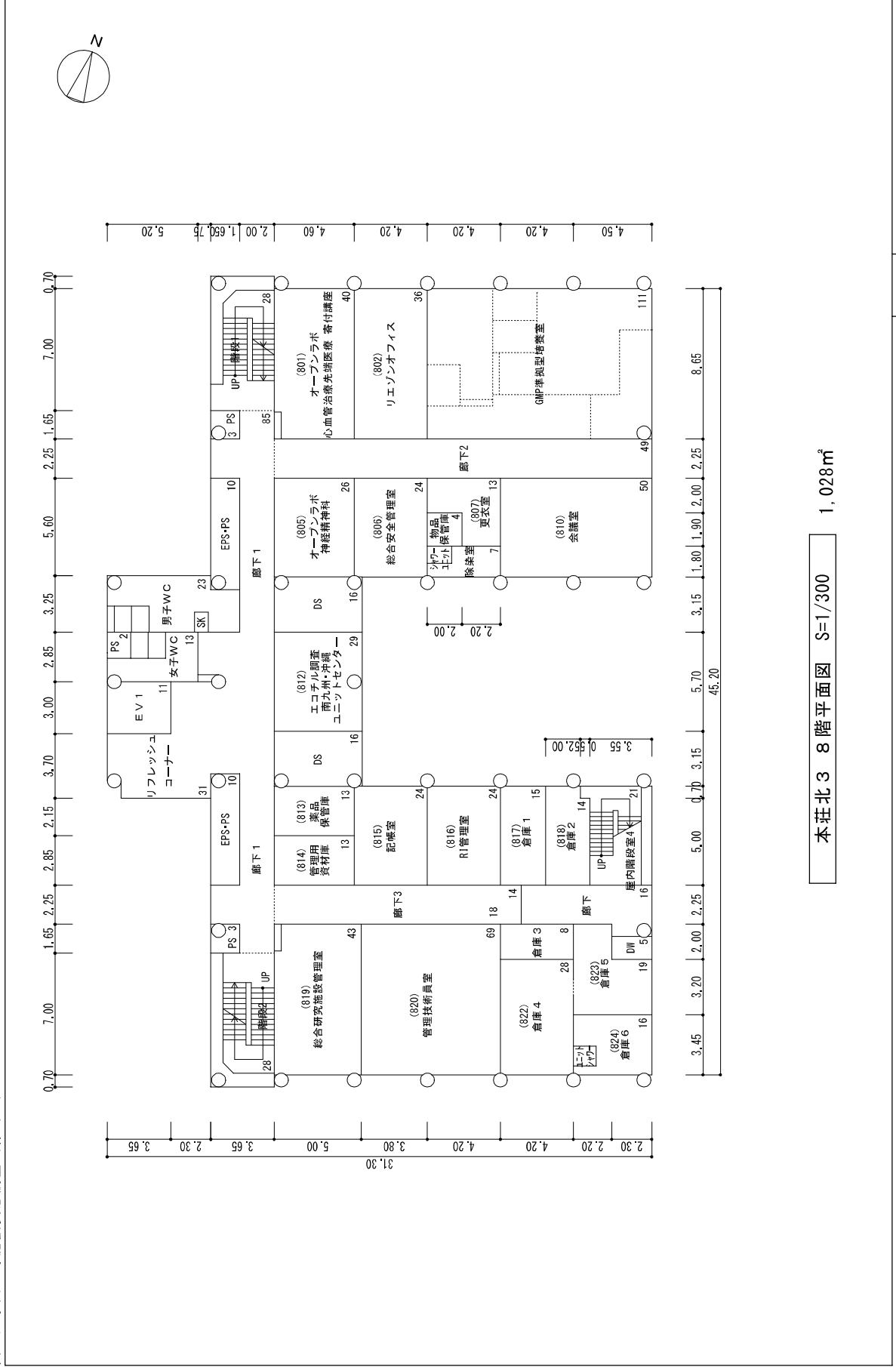
国立大学法人等施設実態調査（様式3）



棟別平面図

学校番号	校名	団地番号	団地名	棟番号
0384	熊本大学	003	本荘団地	055

国立大学法人等施設実態調査（様式3）




本荘北3 8階平面図 S=1/300 1,028㎡



棟別平面図

学校番号 0384	学校名 熊本大学	団地番号 003	団地名 本荘団地	棟番号 055
--------------	-------------	-------------	-------------	------------

国立大学法人等施設実態調査（様式3）




本荘北3 9階平面図 S=1/300 1,028㎡

棟別平面図

学校番号	学校名	団地番号	団地名	棟番号
0384	熊本大学	003	本荘団地	055

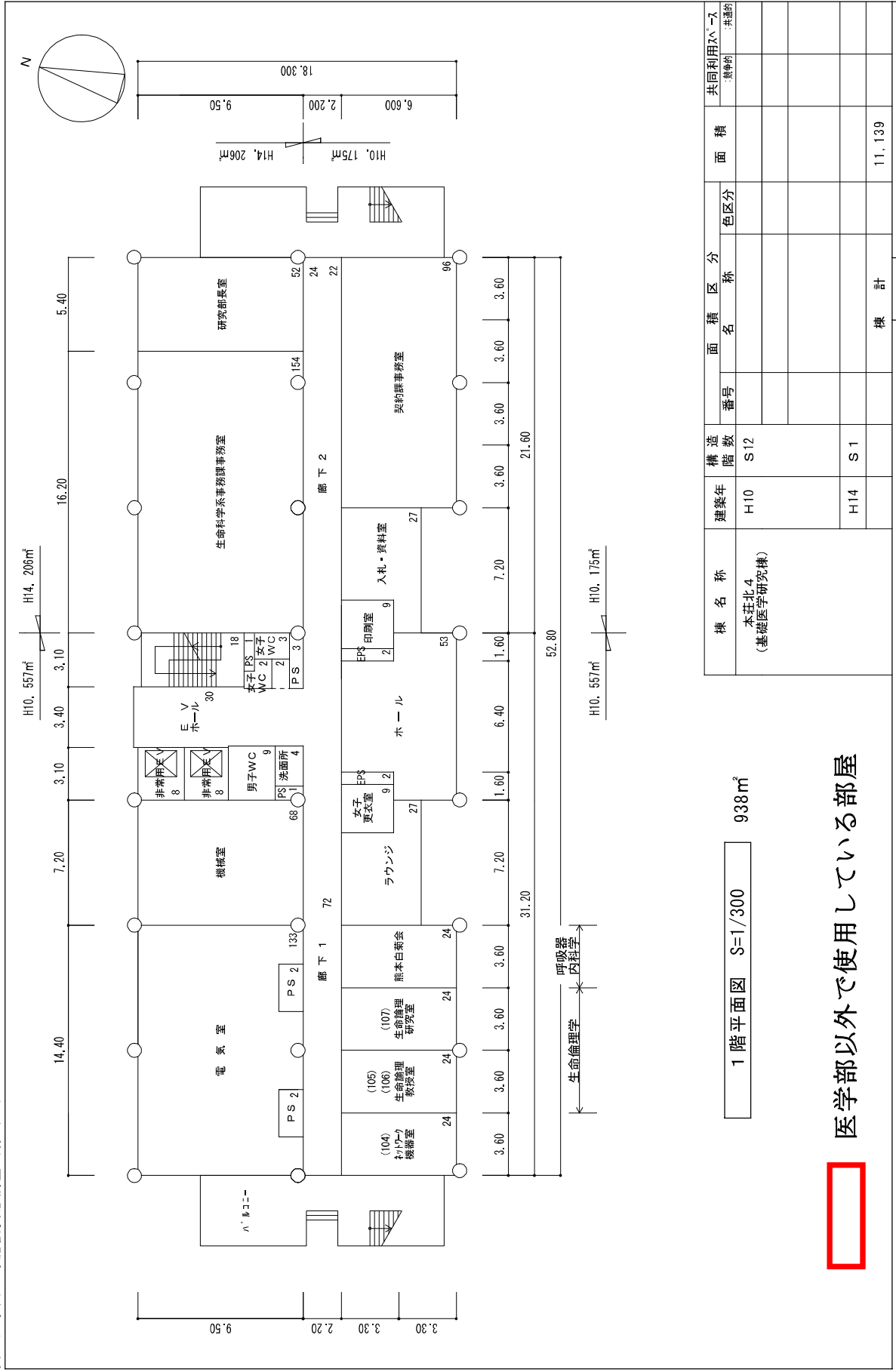
国立大学法人等施設実態調査（様式3）



棟別平面図

学校番号	校名	団地番号	団地名	棟番号
0384	熊本大学	003	本荘団地	054

国立大学法人等施設実態調査（様式3）




棟名称	建築年	構造階数	面積区分		面積	共同利用スペース	
			番号	色区分		競争的	共通
棟名 本荘北4 (基礎医学研究棟)	H10	S12					
	H14	S1			11,139		
棟計							

整理番号 3 — 384 — 3 — 054 — 1

学校番号	校名	団地番号	団地名	棟番号
0384	熊本大学	003	本荘団地	054

国立大学法人等施設実態調査(様式3)




本荘北4 2階平面図 S=1/300 913㎡



棟別平面図

学校番号 0384	学校名 熊本大学	団地番号 003	団地名 本荘団地	棟番号 054
--------------	-------------	-------------	-------------	------------

国立大学法人等施設実態調査（様式3）

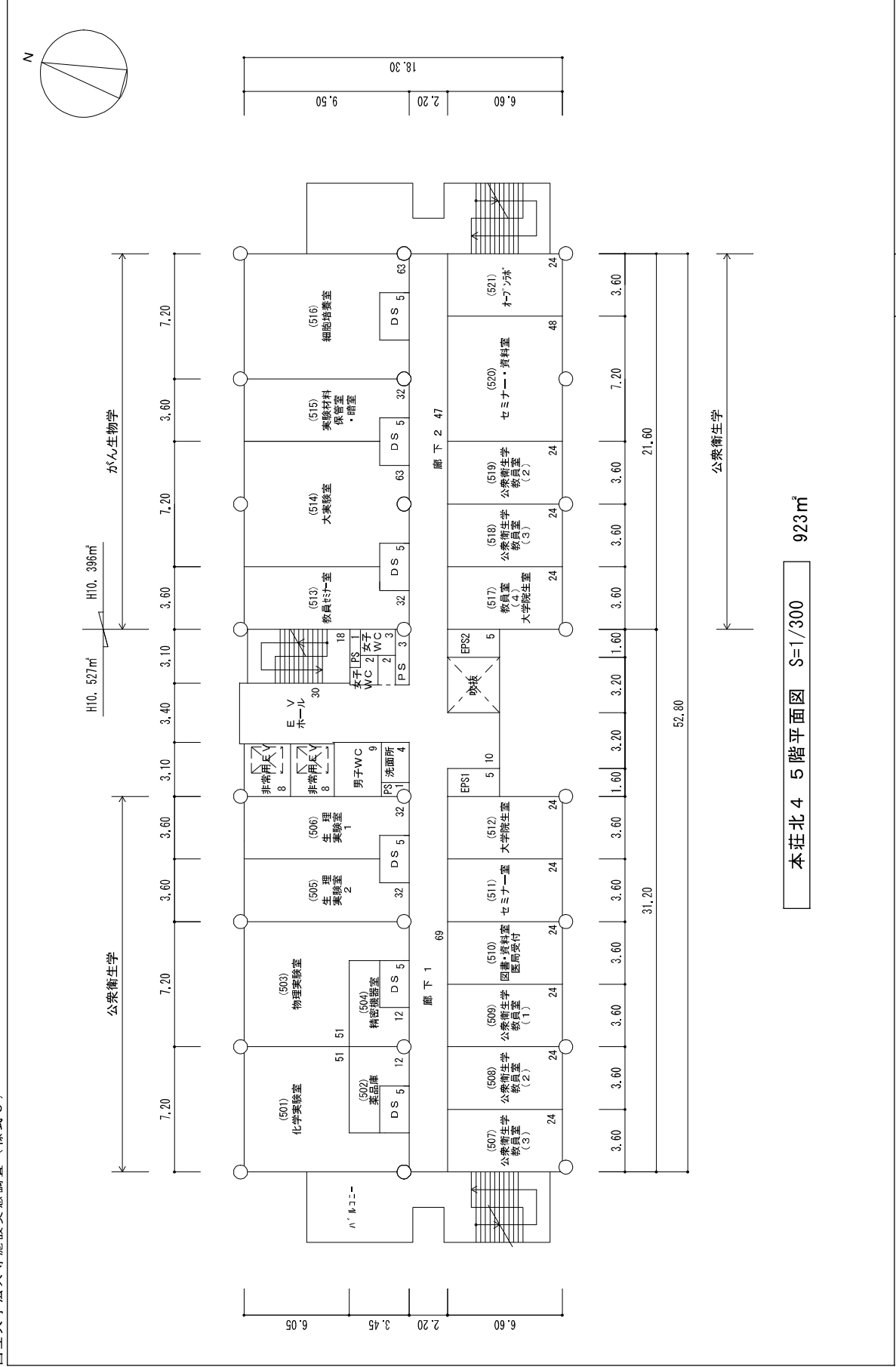


本荘北4 4階平面図 S=1/300 923㎡

棟別平面図

学校番号 0384	校名 熊本大学	団地番号 003	団地名 本荘団地	棟番号 054
--------------	------------	-------------	-------------	------------

国立大学法人等施設実態調査（様式3）



本荘北4 5階平面図 S=1/300 923㎡

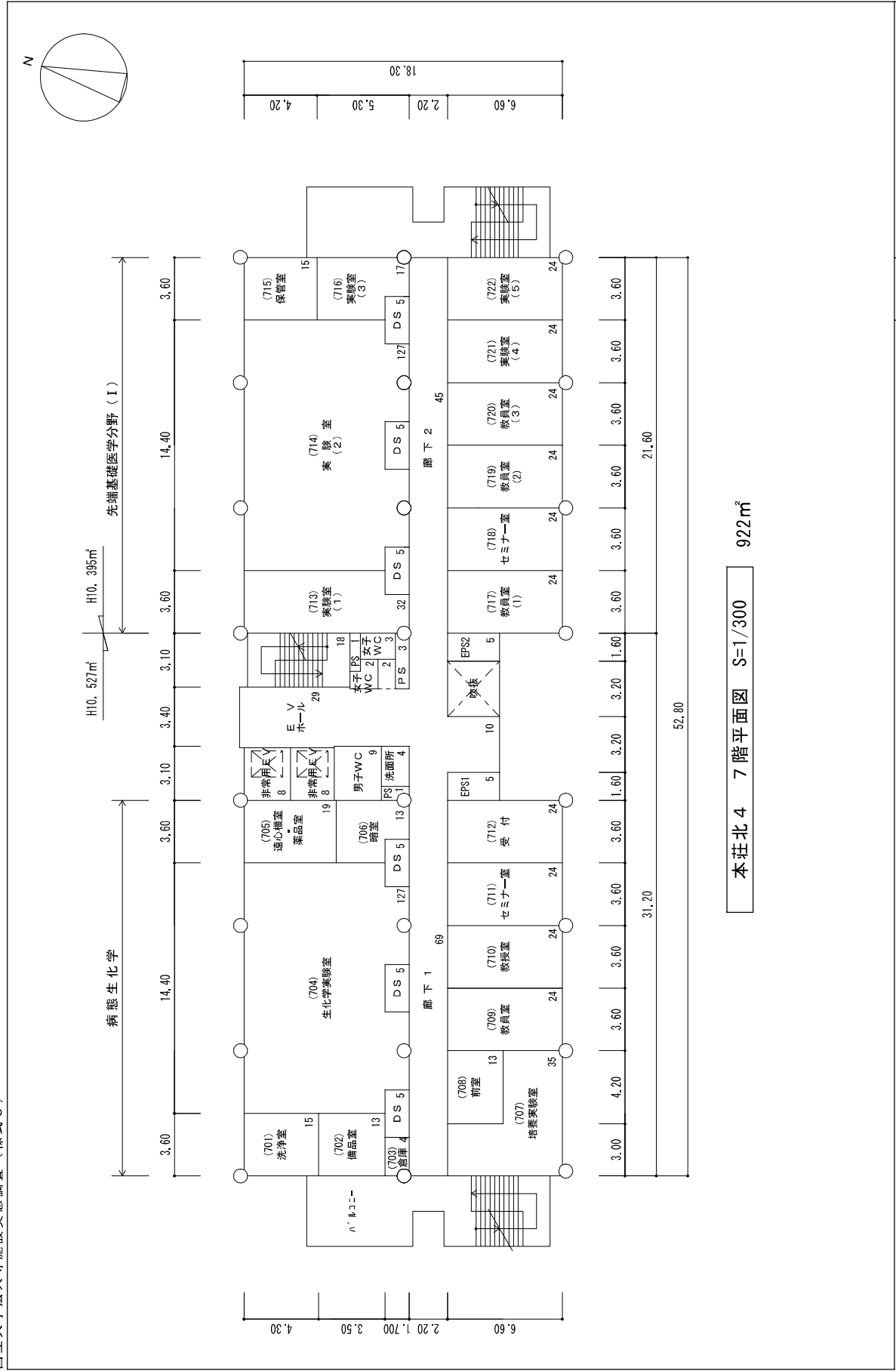




棟別平面図

学校番号 0384	学校名 熊本大学	団地番号 003	団地名 本荘団地	棟番号 054
--------------	-------------	-------------	-------------	------------

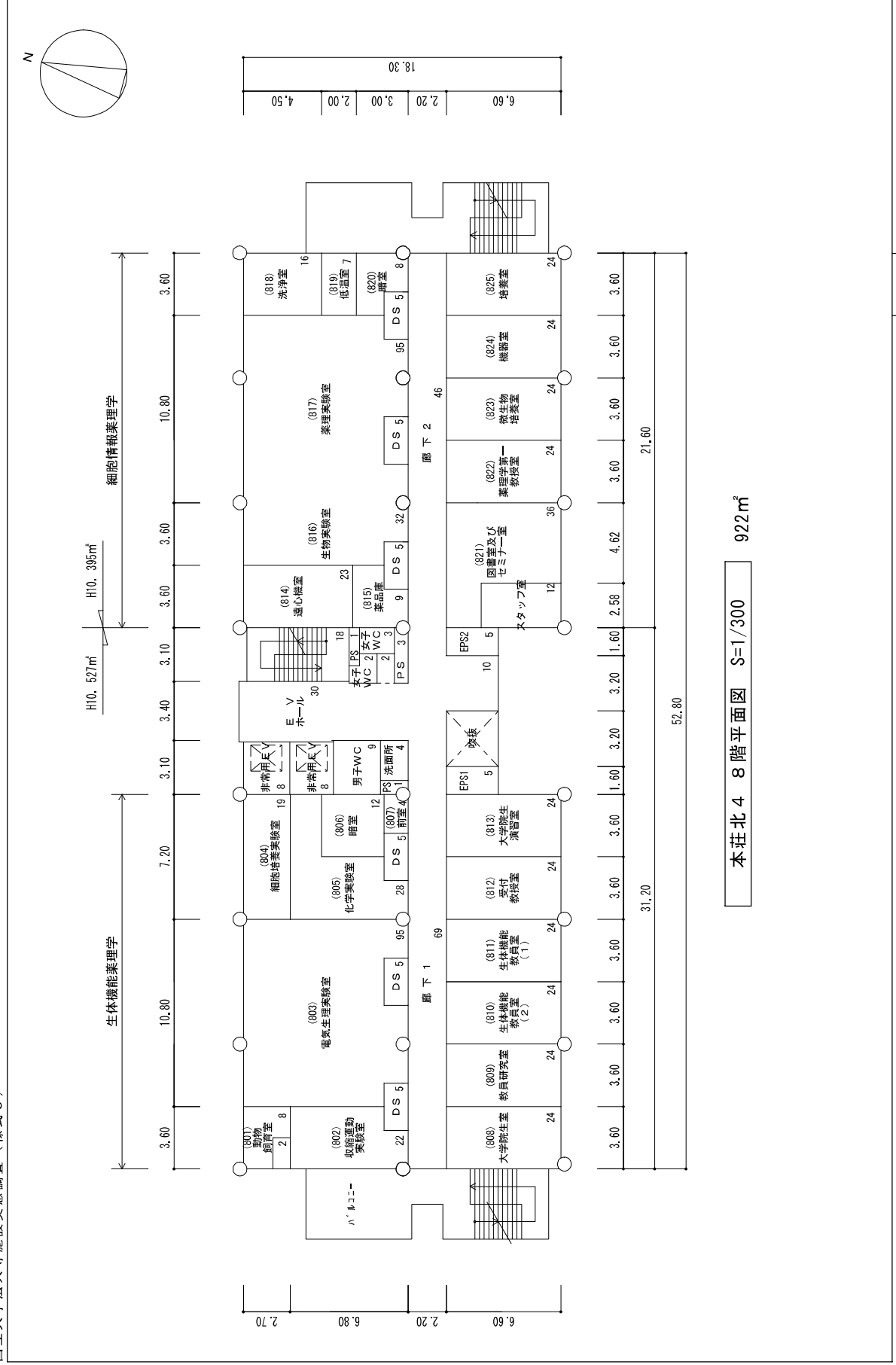
国立大学法人等施設実態調査（様式3）



棟別平面図

学校番号	校名	団地番号	団地名	棟番号
0384	熊本大学	003	本荘団地	054

国立大学法人等施設実態調査（様式3）

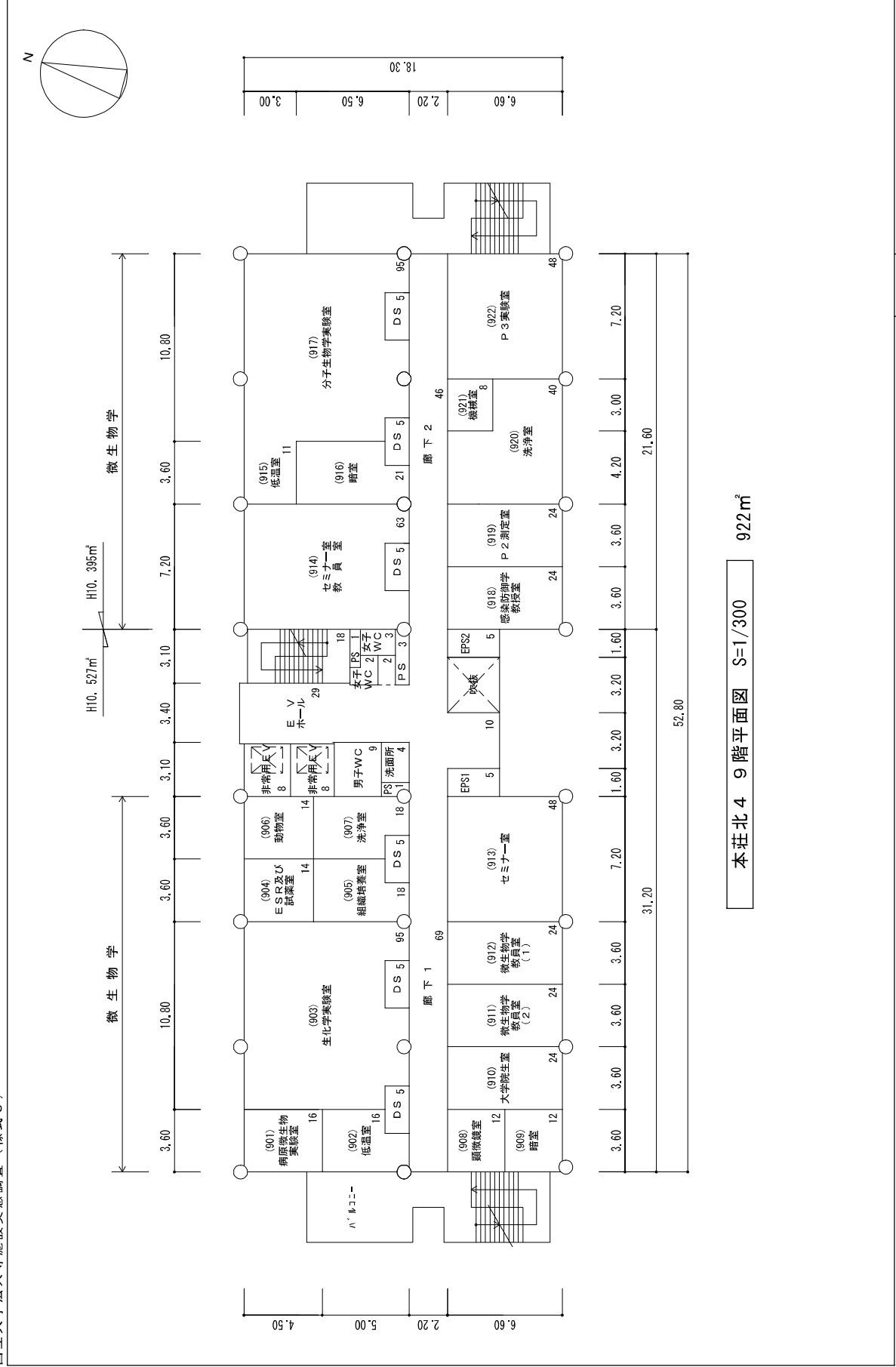


本荘北4 8階平面図 S=1/300 922㎡

棟別平面図

学校番号 0384	学校名 熊本大学	団地番号 003	団地名 本荘団地	棟番号 054
--------------	-------------	-------------	-------------	------------

国立大学法人等施設実態調査（様式3）



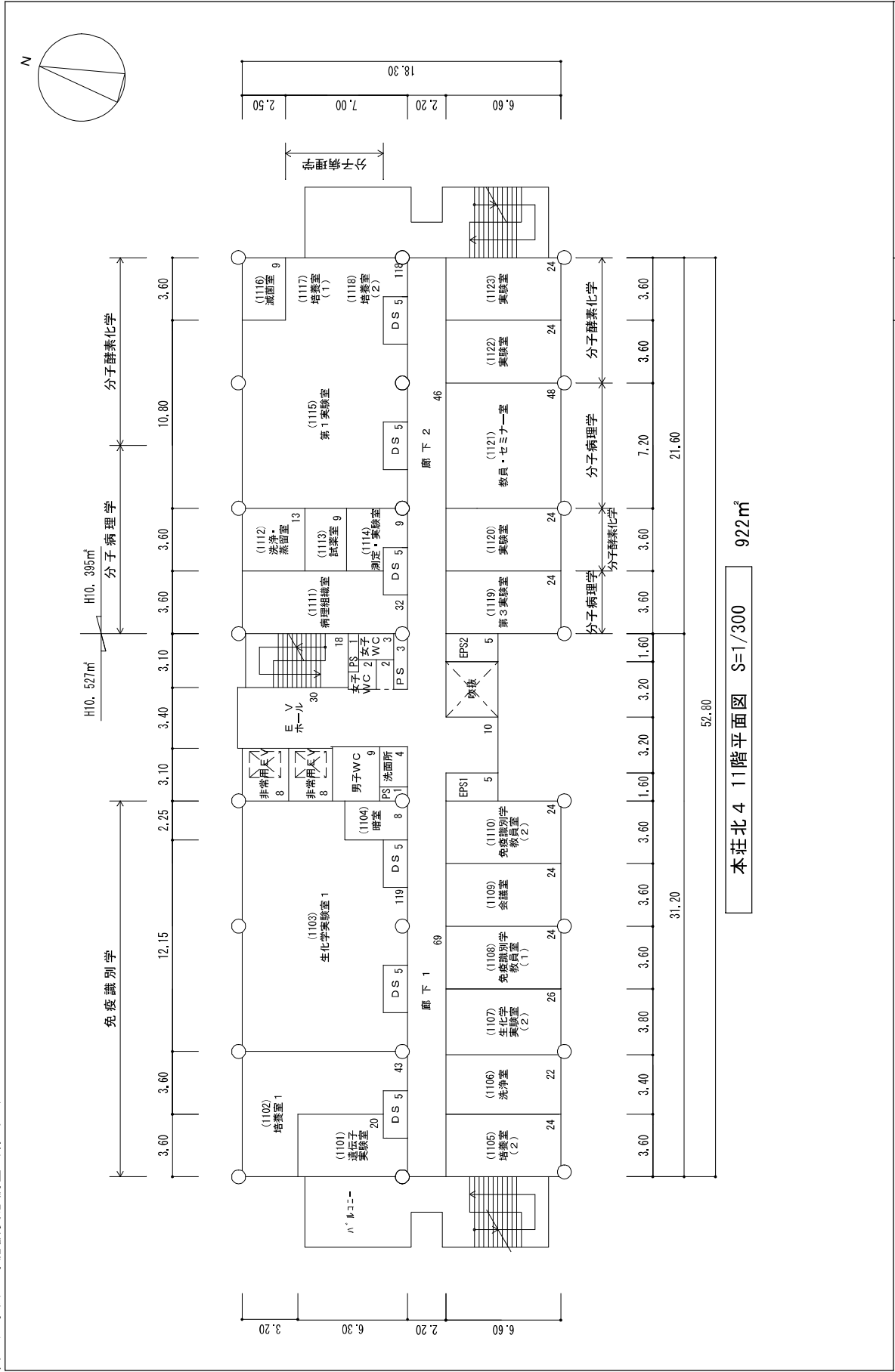
本荘北4 9階平面図 S=1/300 922㎡



棟別平面図

学校番号	学校名	団地番号	団地名	棟番号
0384	熊本大学	003	本荘団地	054

国立大学法人等施設実態調査（様式3）



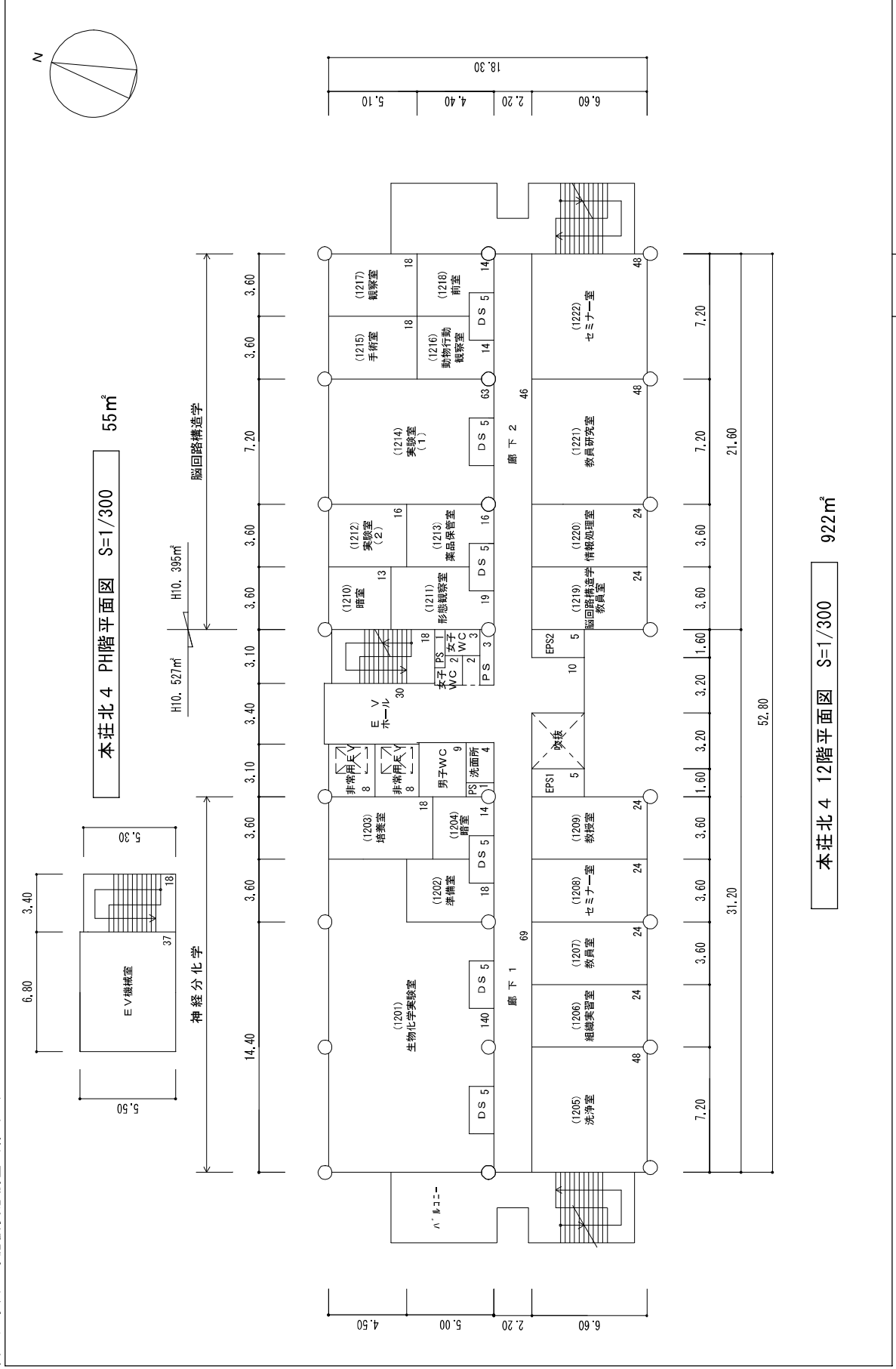
本荘北4 11階平面図 S=1/300 922㎡

図面-045

棟別平面図

学校番号	学校名	団地番号	団地名	棟番号
0384	熊本大学	003	本荘団地	054

国立大学法人等施設実態調査（様式3）




図面-046

学校番号 0384	学校名 熊本大学	団地番号 003	団地名 本荘団地	棟番号 058
--------------	-------------	-------------	-------------	------------

国立大学法人等施設実態調査（様式3）

棟別平面図



1階平面図 S=1/300 286㎡

2階平面図 S=1/300 298㎡

3階平面図 S=1/300 298㎡

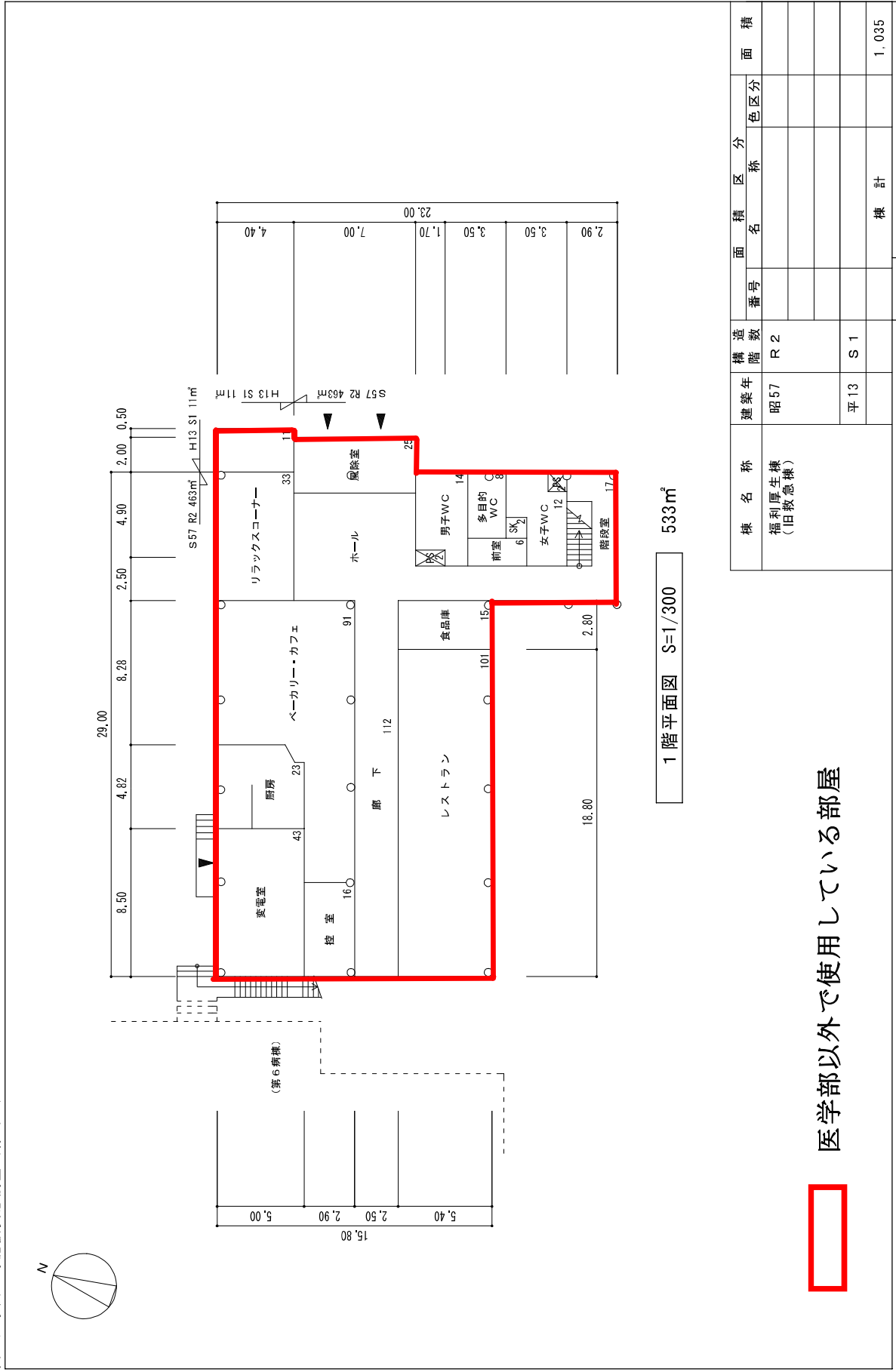
医学部以外で使用している部屋



棟名	建築年	構造階数	面積区分		面積
			番号	名称	
棟北5 本荘北5 (臨床医学教育研究ビル)	平24	S3			
				棟計	882
			整理番号	3 — 384 — 3 — 058	

学校番号	校名	団地番号	団地名	棟番号
0384	熊本大学	003	本荘団地	322

国立大学法人等施設実態調査（様式3）



医学部以外で使用している部屋




棟名称	建築年	構造階数	面積	区分	積
福利厚生棟 (旧救急棟)	昭57	R2			
	平13	S1	棟計		1.035
整理番号	3 — 384 — 3		— 322 — 1		



棟別平面図

学校番号	校名	団地番号	団地名	棟番号
0384	熊本大学	003	本荘団地	322

国立大学法人等施設実態調査（様式3）



2.90	23.00
3.60	4.00
4.60	7.90

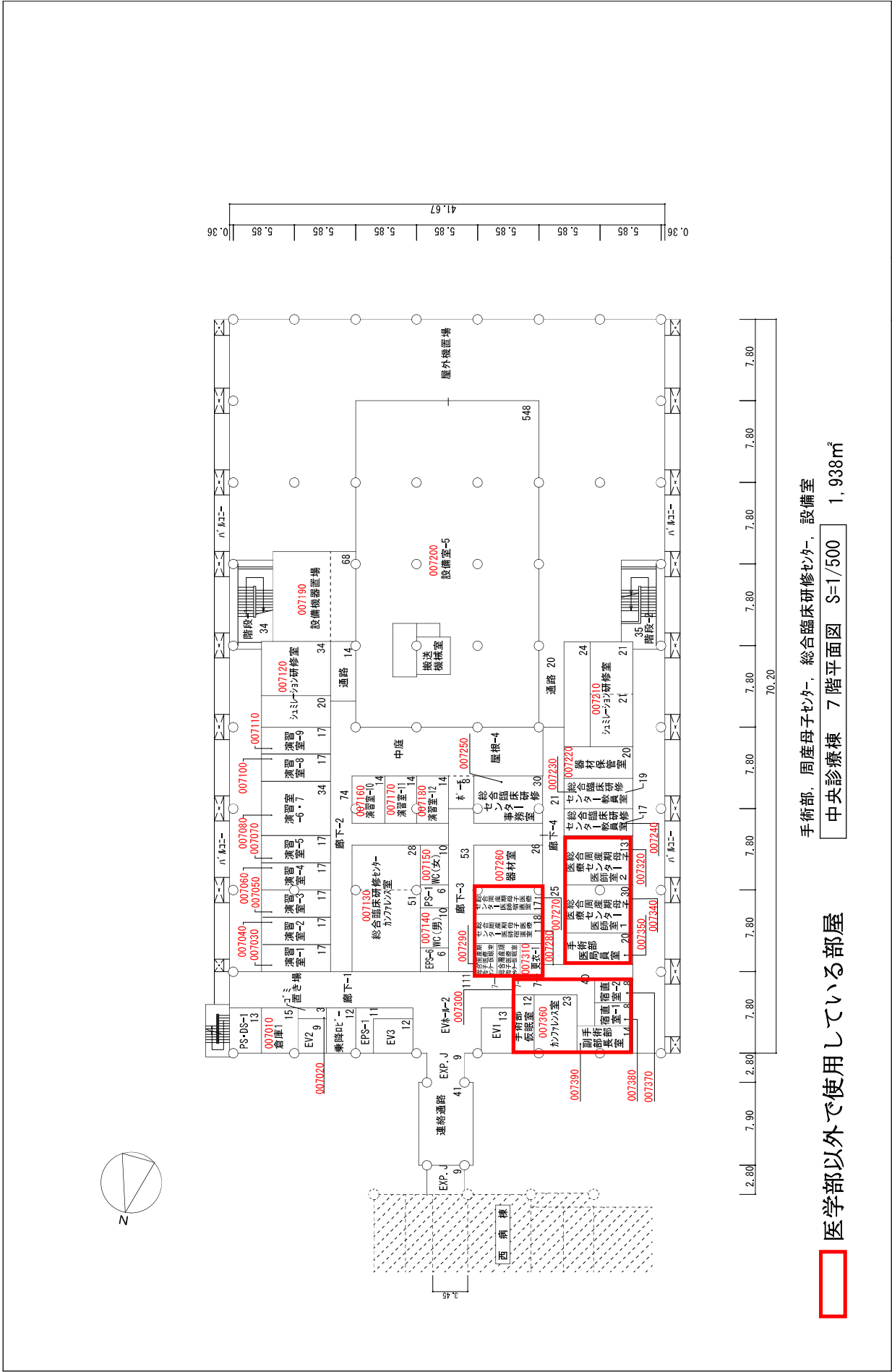
2.00	5.40
------	------

図面-049

学校番号	校名	団地番号	団地名	棟番号
0384	熊本大学	003	本荘団地	334

棟別平面図

国立大学法人等施設実態調査（様式3）



図面-050